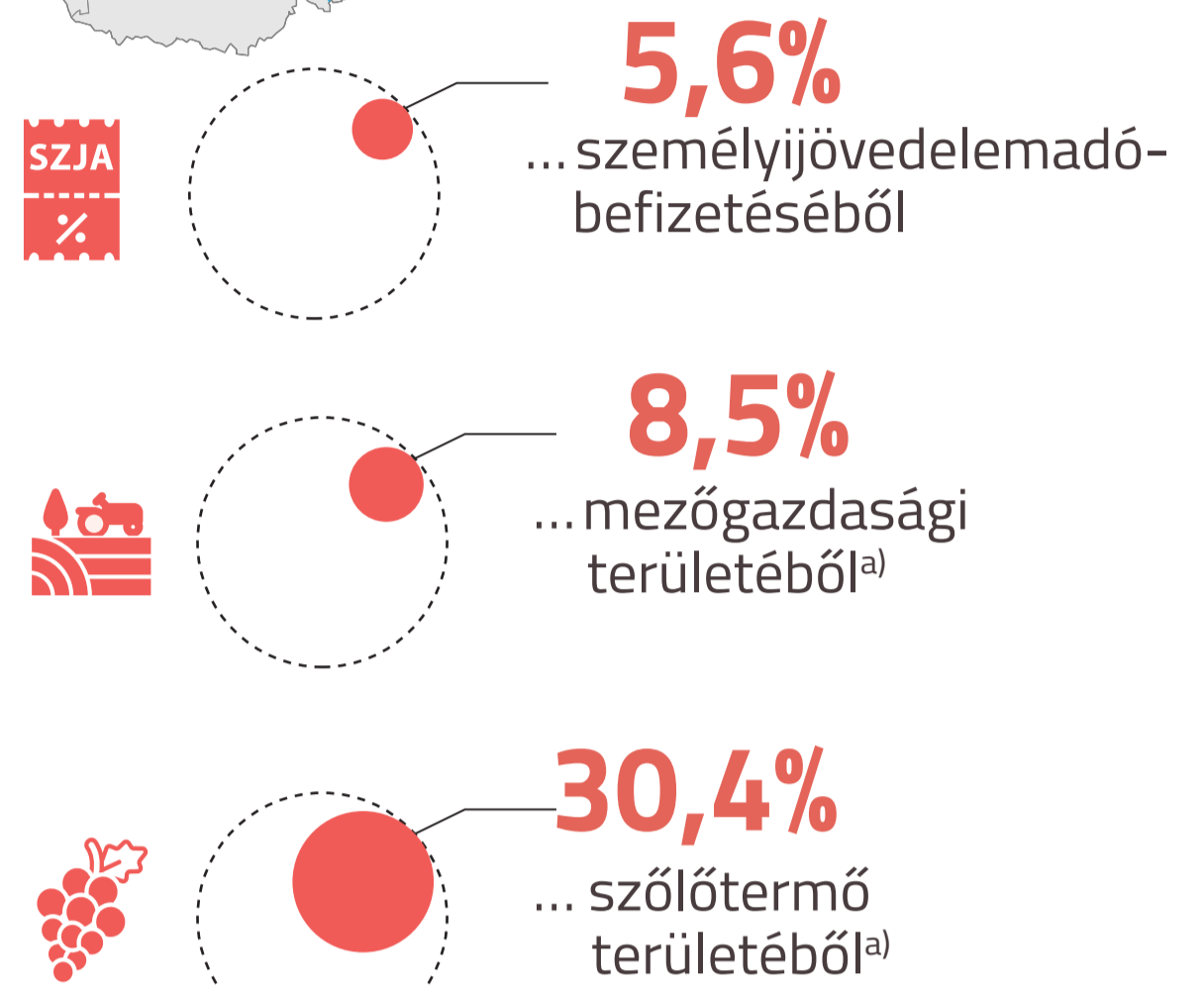
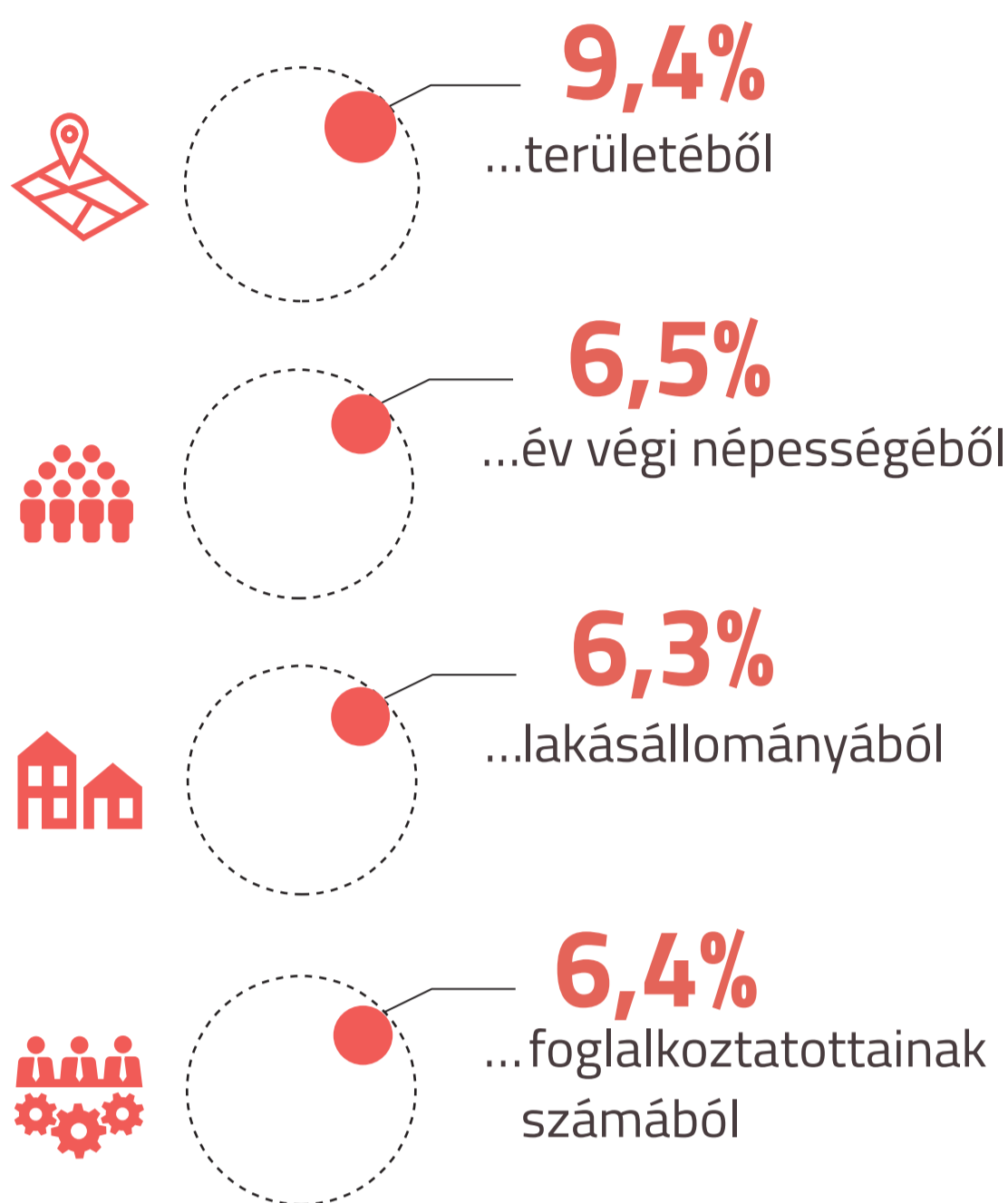
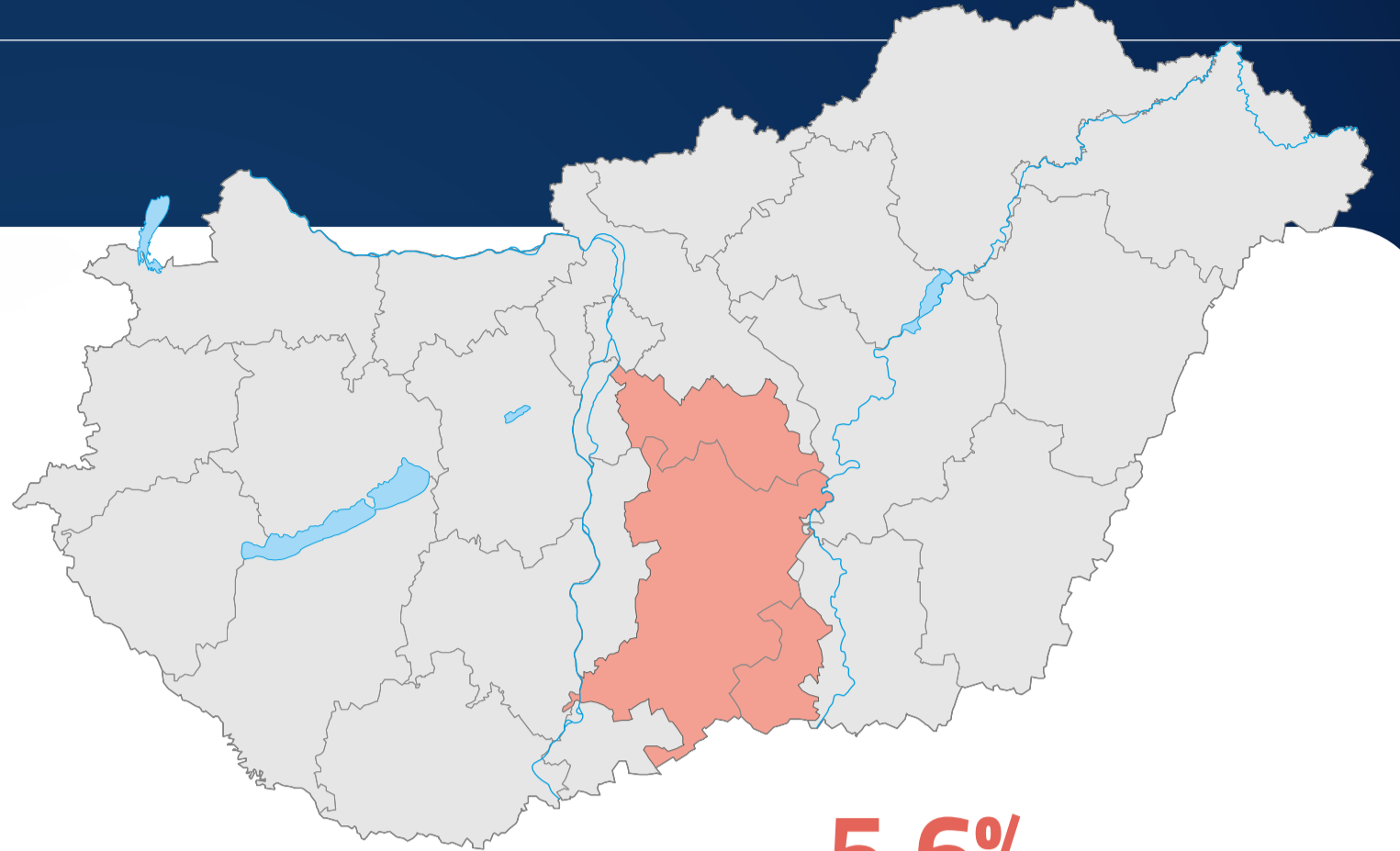




TÉR-KÉP, 2022

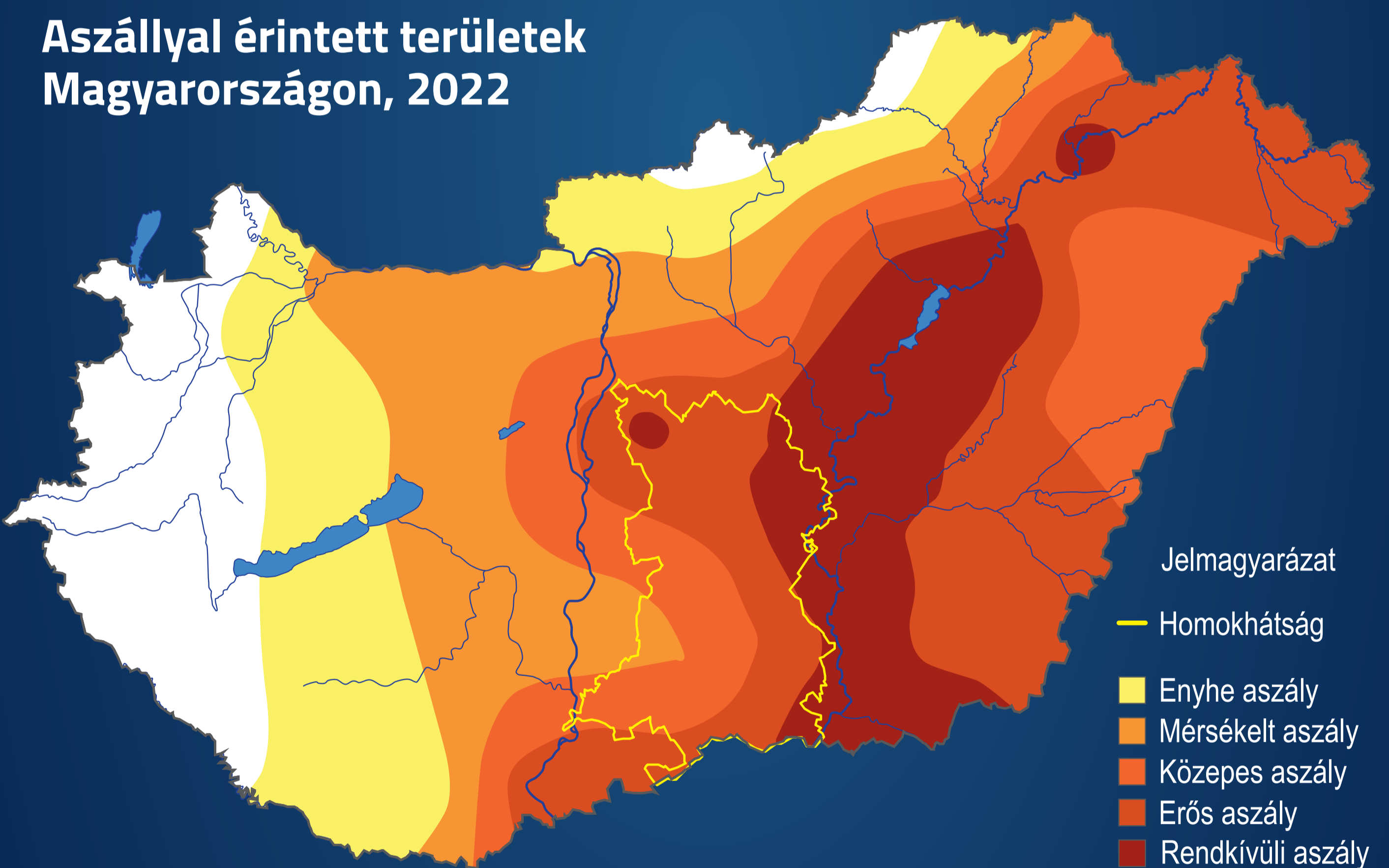
A Duna–Tisza közti Homokhátság településeinek részesedése 2022-ben az ország...



^{a)}2020. évi adatok.

Jelmagyarázat: Térség
Ország

Aszályal érintett területek Magyarországon, 2022



Forrás: OVF.

A szántóterület átlagára a Homokhátság településein, 2022

A legmagasabb települési átlagárak a Jánoshalmi, a Kiskunhalasi, a Kecskeméti és a Szegedi járásban voltak.

